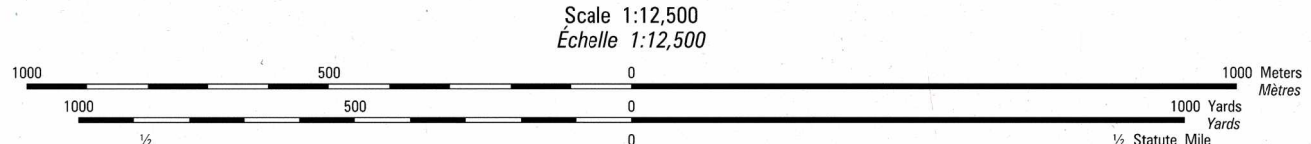


Prepared and published by the Defense Mapping Agency
 Hydrographic/Topographic Center, Bethesda, MD.
 Préparé et publié par le Defense Mapping Agency
 Centre Hydrographique/Topographique, Bethesda, MD.

LEGEND
 MAP INFORMATION AS OF 1994
 RENSEIGNEMENTS CARTOGRAPHIQUES À PARTIR DE 1994

- | | | |
|--|--|--|
| <p>Population place: Dense, Moderate to sparse
 Lieu habité: dense, moyen ou peu dense</p> <p>Native settlement, shantytown
 Établissement indigène, bidonville</p> <p>Building: Government, important or landmark
 Bâtiment: Gouvernement, important ou point de repère</p> <p>Guide to Numbered Features identification:
 Exemple de l'identification des détails chiffrés:</p> <p>Single building: Multiple buildings
 Bâtiment isolé: Plusieurs bâtiments</p> <p>Church, Mosque, Synagogue, Hut
 Église, Mosquée, Synagogue, Hutte</p> <p>Embassy or consulate, School, Hospital
 Ambassade ou consulat, École, Hôpital</p> <p>District highway or boulevard
 Route à deux chaussées ou boulevard</p> <p>Primary road or through street
 Route principale ou rue principale</p> <p>Secondary road or street
 Route secondaire ou rue</p> <p>Narrow street, Track or trail
 Rue étroite, Piste ou sentier</p> | <p>Railroad
 Chemin de fer</p> <p>À one track, A plusieurs voies</p> <p>Tunnel: Highway, Railroad
 Tunnel: Route, De chemin de fer</p> <p>Point: Port, Road, De chemin de fer</p> <p>Footbridge
 Pont pour piétons</p> <p>Route marker: International, National, Secondary
 Numéro de route: Internationale, Nationale, Secondaire</p> <p>International boundary
 Limite d'état</p> <p>First-order administrative boundary
 Limite de division administrative de premier ordre</p> <p>High tension powerline: Single, Multiple
 Ligne à haute tension: Unique, Plurifilaire</p> <p>Prominent wall, Permanent fence
 Mur remarquable, Clôture remarquable</p> <p>Transformer station: Landmark object, Tank
 Station transformateur, Objet remarquable, Réservoir</p> | <p>Levee
 Levée</p> <p>Spot elevation in meters
 Point coté en mètres</p> <p>Landmark area
 Zone de repérage</p> <p>Footbridge
 Pont pour piétons</p> <p>Row of trees
 Rangée d'arbres</p> <p>Maintained vegetation, Woods
 Végétation entretenue, Bois</p> <p>Orchard, Vineyard
 Vergers, Champ de vigne</p> <p>Swamp, Land subject to inundation
 Marécage, Terrain inondable</p> <p>Man-made shoreline, Natural shoreline
 Rivage artificiel, Rivage naturel</p> <p>Filtration bank
 Lits de filtrage</p> <p>Lake or pond: Perennial, Intermittent, Dry
 Lac ou étang: Pérenne, Temporaire, À sec</p> |
|--|--|--|



CONTOUR INTERVAL 20 METERS
 INTERVALLE DES COURBES 20 MÈTRES

THE NORTH AMERICAN DATUM 1983 (NAD 83) AND THE WORLD GEODIC SYSTEM 1984 (WGS 84) ARE PROVISIONALLY EQUIVALENT.

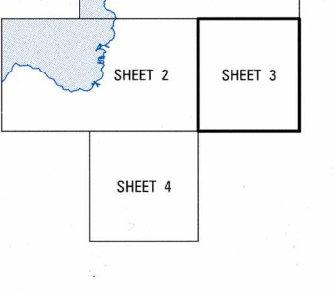
LE SYSTÈME DE RÉFÉRENCE GÉODÉSIQUE NORD AMÉRICAIN 1983 (NAD 83) ET LE SYSTÈME GÉODÉSIQUE MONDIAL 1984 (WGS 84) SONT PROVISIONNELLEMENT ÉQUIVALENTS.

COORDINATE CONVERSION: NAD 27 TO NAD 83/WGS 84
 CONVERSION DE COORDONNÉES: NAD 27 À NAD 83/WGS 84


PROJECTION: UTM
 ZONE: 18N
 DATUM: NAD 83/WGS 84

PRODUCTION: NGA
 DATE: 1994

ADJOINING SHEETS
 FEUILLES ADJACENTES



CITY LOCATION
 SITUATION DE LA VILLE



BOUNDARIES
 LIMITES

DÉPARTEMENT DE LOUÏS
 Arrondissement de Port-au-Prince

GLOSSARY

- | | |
|---------------------|-------------------------------|
| Académie Militaire | Military academy |
| Assemblée | Assembly |
| Arrondissement | administrative district |
| Chemin de fer | railroad |
| Château | manor house |
| Cimetière | cemetery |
| Département | administrative district |
| École | school |
| Église | church |
| Fort | fort |
| Terrain de football | soccer field |

